








# LEGENDA

-  - zainwentaryzowane drzewo do adaptacji z przybliżonym zasięgiem korony
  -  - drzewo kolidujące z inwestycją, przewidziane do usunięcia z przybliżonym zasięgiem korony
  -  - krzewy kolidujące z inwestycją, przewidziane do usunięcia
- EWIDENCJA**
-  - linie rozgraniczające teren inwestycji
  -  - linie czasowego zajęcia terenu pod inwestycję
  -  - granice działek ewidencyjnych
  -  - numery działek ewidencyjnych objętych wnioskiem ZRID

Investor:



**POWIAT WOŁOMIŃSKI**  
ul. Prądzyńskiego 3  
05-200 Wołomin

Wykonawca:



**Biuro Projektów Inżynierii Lądowej Sp. z o.o.**  
ul. Dywizjonu 303 127/77 | 01 - 470 Warszawa  
tel.: (+48 22) 295 12 36 | fax.: (+48 22) 295 13 14  
mail: biuro@bpil.eu

Temat:

**Rozbudowa drogi powiatowej nr 4360W**  
(ul. Piłsudskiego i ul. Radzywińskiej) w Wołominie na odcinku od ul. Lwowskiej do ronda w miejscowości Czarna

Stadium projektu:

**Projekt wykonawczy**

Branża:

**Zieleń**

Tytuł rysunku:

**Plan sytuacyjny**

Stanowisko	Imię, nazwisko i nr uprawnień	Podpis	Data:
Projektant	mgr inż. arch. krajobrazu Katarzyna Jarosz		listopad 2013
Opracowujący			Skala: 1:500
Opracowujący			Rys. nr 2.3
Sprawdzający			